





МИНИСТЕРСТВО ПРОСВЕЩЕНИЯ РОССИЙСКОЙ ФЕДЕРАЦИИ  
Министерство образования  
Управление образования

<p>РАССМОТРЕНО на заседании ШМО протокол № <u>1</u> от <u>31.08.22</u> Руководитель ШМО </p>	<p>Согласовано зам.директора по УВР  Трифанова М.А.   <u>31.08.2022</u></p>	<p>УТВЕРЖДЕНО ПРИКАЗ № <u>171</u> от <u>01.09.22</u>  Директор  Молодых В.Н. </p>
---	--	---

**РАБОЧАЯ ПРОГРАММА**  
**внеурочной деятельности**  
**по кружку**  
**« Природа Осетии »**  
**для 4 «В» класса начального общего**  
**образования**  
**на 2022- 2023 учебный год**

Составитель:  
Петриченко Е.Н.

г.Моздок 2022 г

**Республика Северная Осетия-Алания::**

**Природоведение, экология, охрана природы: Учебник-тетрадь с  
контурными картами для 4-х классов**

**Пояснительная записка**

Содержание учебного пособия значительно расширяет представления учащихся о природе родного края и мерах по ее охране. Система упражнений и задания для работы с контурными картами развивают у школьников интерес к краеведческим знаниям, формируют навыки чтения географической карты. Поможет узнать о культуре и трудовых традициях населения, о ее географическом положении, особенностях рельефа, растительном и животном мире. Об охране природы на ее территории.

Количество часов – 17 часов. Урок проводится 1 раз в неделю

Творческая - предусматривает развитие творческих способностей учащихся, исследовательских умений, самообразования средствами краеведческого компонента. Исходя из обозначенных содержательных линий, выделяются принципы изучения краеведческого компонента: культуросообразность, прикладная направленность, интегративность, взаимосвязь урочной, внеклассной и внешкольной работы, региональность.

#### 6. Тематическое планирование.

№ занятия	Тема занятия	Кол - во часов	Дата по плану	Дата по факту
1-2	Географическая карта открывает тайны Северный Кавказ - юг России	2	8.09 15.09	
3-4	Северная Осетия - жемчужина Кавказа Наука, образование и культура Экономика. Природные ресурсы	2	22.09 29.09	
5-6	Административная карта РСО-Алания	2	6.10 13.10	
7-8	Рельеф. Равнины Рельеф. Горы	2	20.10 26.10	
9-10	Подземные богатств	2	10.11, 17.11	
11-12	Водные запасы Реки и водоемы	2	24.11 1.12	
13-14	Экологические системы. Взаимосвязи в природе Природные сообщества	2	8.12 15.12	
15-16	Высотные пояса	2	22.12, 29.12	
17-18	Что угрожает здоровью людей и природе? Все зависит от нас	2	12.01 19.01	
19-20	Красная книга Растения из Красной книги РСО-Алания	2	26.01 4.01	
21-22	Животные из Красной книги РСО-Алания	2	9.01	

23-24	Особо охраняемые природные территории РСО-Алания Северо-Осетинский заповедник Национальный парк «Алания»	2	2.10.03	
25-27	Природные заказники Дендрологический парк	3	16.03.06	
28-29	Ботанический сад	2	6.04 13.04 20.04	
30-32	Памятники природы	2	27.05	
33-34	Стал ли ты краеведом-экологом?	3	11.05 18.05 25.05	

14

7. Описание материально-технического обеспечения образовательного процесса.  
Республика Северная Осетия-Алания (природоведение, экология, охрана природы) учебник-тетрадь.  
Автор: Л.А.Бобылёва Владикавказ, 2016г.

8. Планируемые результаты:

Программа предусматривает проведение итоговых занятий, которые представляют собой инсценированные представления, праздники народного календаря. Ожидается развитие и укрепление у детей чувства любви к родному краю; через знания по истории и культуре родного края происходит формирование нравственной личности гражданина и патриота России.